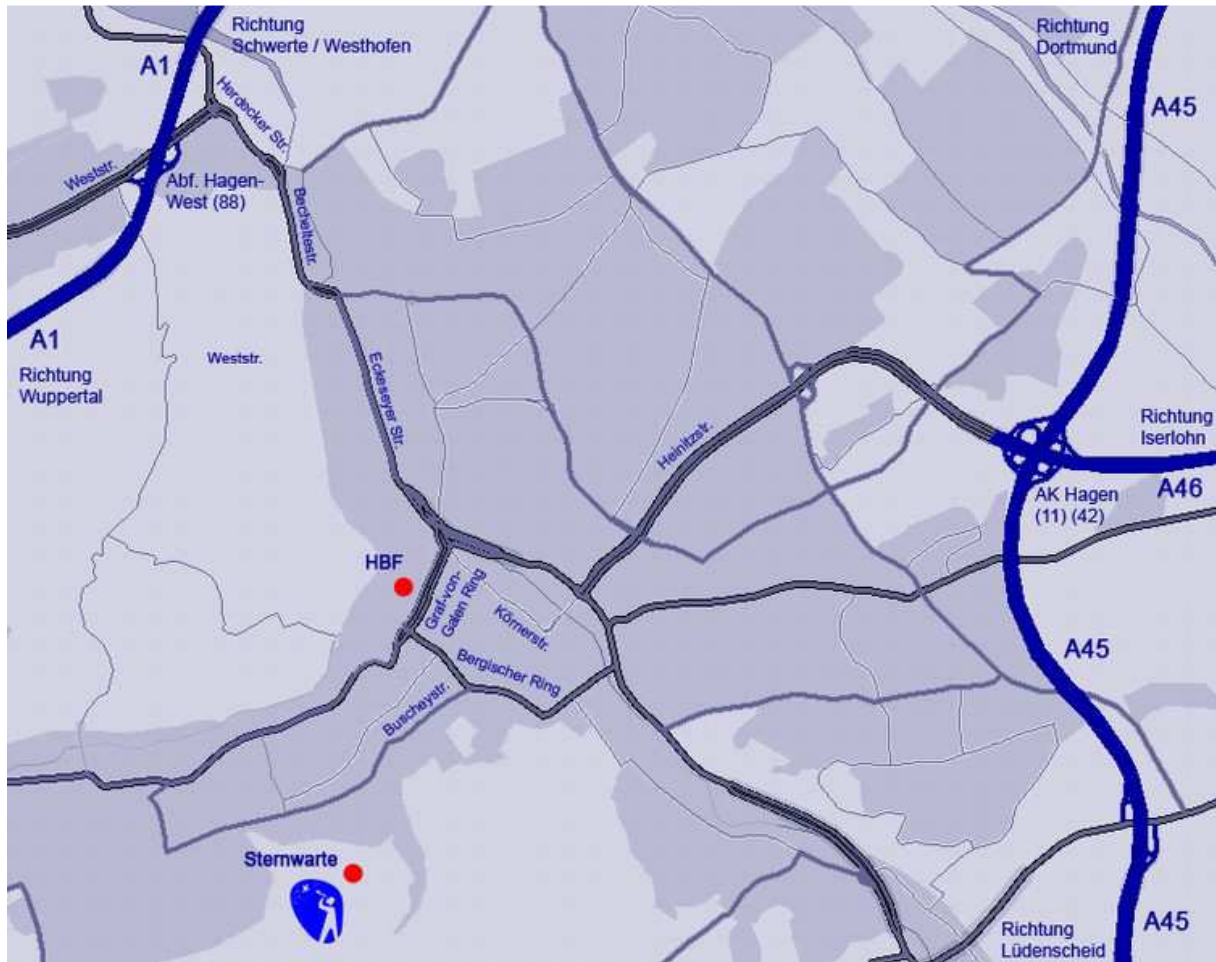


Wegbeschreibung zur Sternwarte Hagen - Anreise mit dem Auto -

► Von der A1 (zunächst zum Hauptbahnhof)



Nehmen Sie die "Abfahrt Hagen-West (88)" und fahren Sie Richtung "Hagen-Zentrum".

Im Kreisverkehr nehmen Sie die erste Ausfahrt (Richtung "Zentrum") (B54).

Fahren Sie unter der Eisenbahnbrücke her und geradeaus über zwei Ampelkreuzungen. Weiter Richtung "Zentrum"

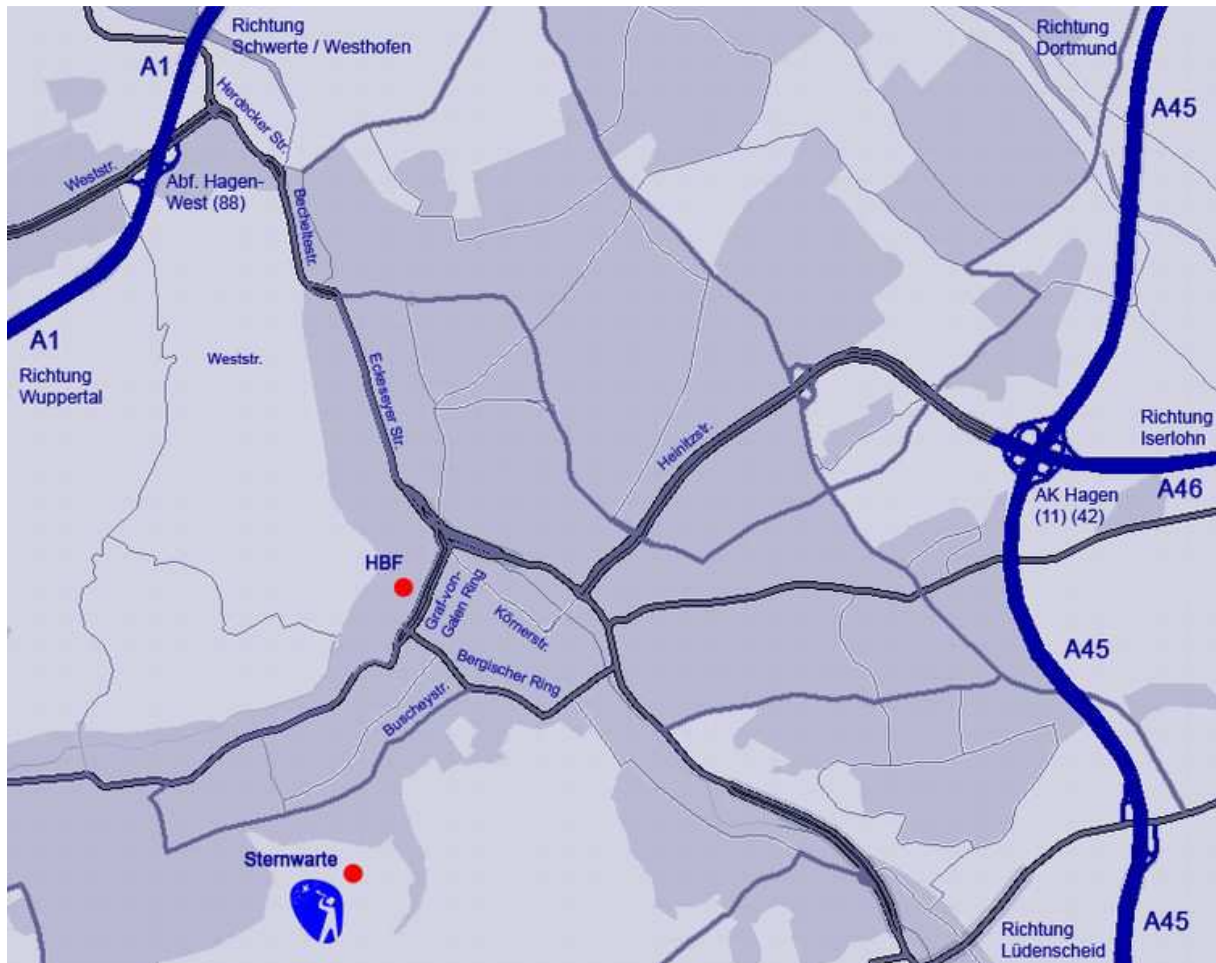
Folgen Sie dem Straßenverlauf. Bauhaus erscheint später auf der linken Seite.

Nach ca. 800 Metern fahren Sie geradeaus die Brücke hinunter und dann Richtung "Schwelm" (B7).

Achtung beim Einordnen!

Sie fahren nun am Hagener Hauptbahnhof vorbei (zur rechten Seite). Bitte weiterlesen bei "weiter ab Hagen Hauptbahnhof".

► Von der A45 / A46 (zunächst zum Hauptbahnhof)



Fahren Sie am "Autobahnkreuz Hagen (11) (42)" Richtung "Hagen".

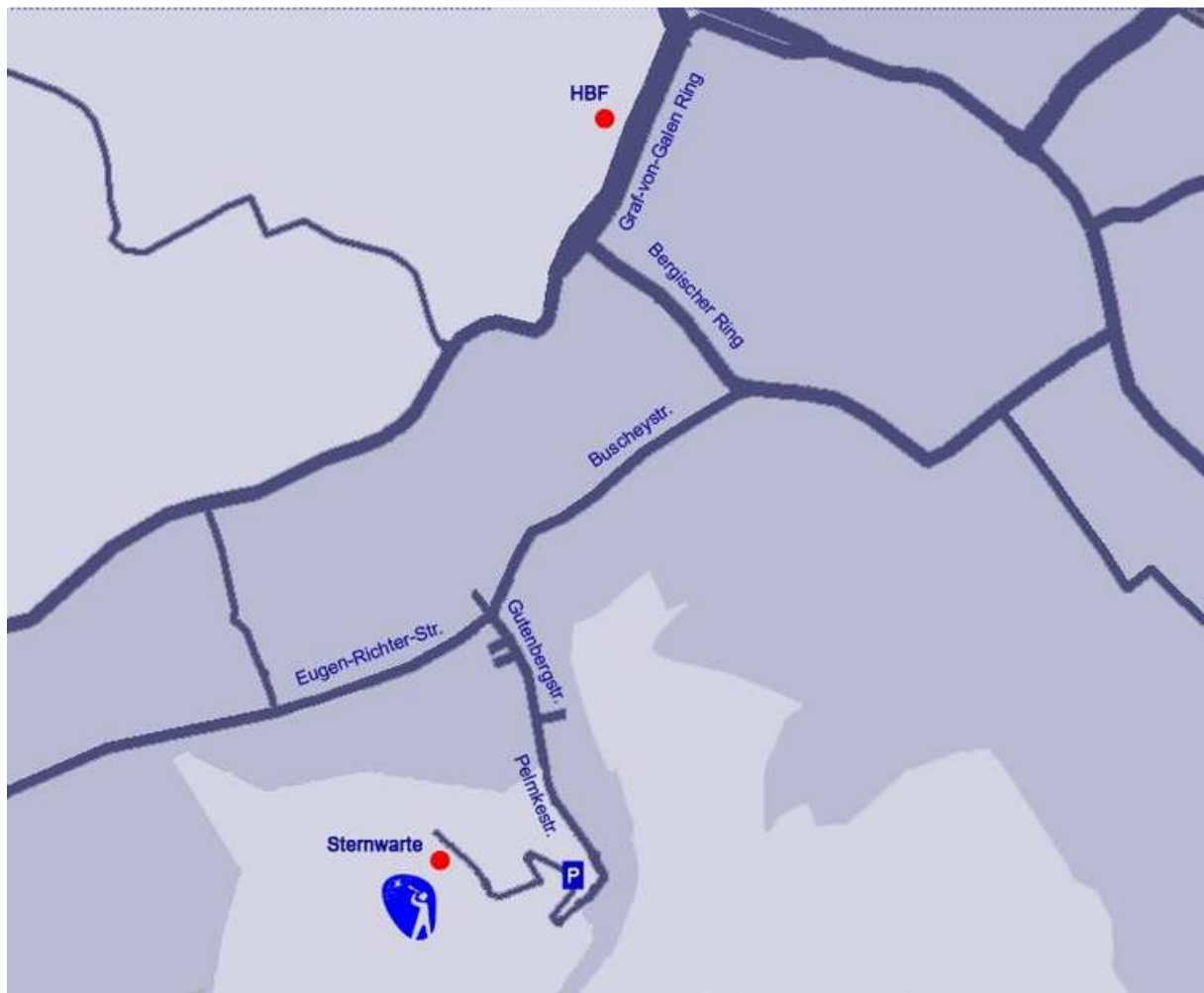
Fahren Sie so lange geradeaus (Richtung "Zentrum" - ca. 3,5 km), bis Sie auf einen Kreisverkehr treffen.

Dort nehmen Sie die erste Ausfahrt und biegen an der nachfolgenden Kreuzung rechts ab (Körnerstr.).

Fahren Sie geradeaus über die nächsten drei Ampelkreuzungen und biegen Sie dann links ab Richtung "Gevelsberg / Schwelm" (B7).

Sie fahren nun am Hagener Hauptbahnhof vorbei (zur rechten Seite). Bitte weiterlesen bei "weiter ab Hagen Hauptbahnhof".

► Weiter ab Hagen Hauptbahnhof



Sie fahren am Hagener Hauptbahnhof vorbei (zur rechten Seite).

Biegen Sie an der zweiten großen AmpelKREUZUNG links ab und fahren Sie den Berg hinauf (Bergischer Ring / Richtung "Allgemeines Krankenhaus").

Falls Sie unter einer Eisenbahnbrücke hergefahren sind, sind Sie leider schon vorbei. Bitte wenden.

An der dritten Ampelkreuzung biegen Sie rechts ab (Allgemeines Krankenhaus / Buscheystr.).

Folgen Sie dem Straßenverlauf. Die Straße macht nach einer Senke einen Linksknick.

An der nächsten Kreuzung biegen Sie links ab (Gutenbergstr.). Ab hier Beschilderung "Sternwarte".

Fahren Sie ganz den Berg hinauf und in den Wald hinein (Restaurant "Waldlust" links liegen lassen). Nach einer Rechtskurve fahren Sie geradeaus über den unteren Parkplatz zum oberen Parkplatz (Schranke).

Ab hier Fußweg zur Sternwarte benutzen (ca. 10 Minuten).

Bei Dunkelheit Taschenlampe nicht vergessen, da Weg unbeleuchtet.

► Wichtige Zusatzinformationen!

Bei der Nutzung eines **Navigationssystems** geben Sie als Zielort bitte "Kreuzung Gutenbergstraße / Eugen-Richter-Straße" ein und folgen Sie dann der Sternwarten-Beschilderung bzw. der obigen Wegbeschreibung, da im folgenden Streckenabschnitt leider Fehlinformationen in einigen Kartenwerken bekannt sind. Seit Anfang 2012 besteht im Innenstadtbereich eine **Umweltzone**, welche Sie für die Anfahrt zur Sternwarte leider durchqueren müssen. Derzeit ist die Einfahrt nur noch mit einer grünen Plakette erlaubt!